

INSTITUTO DOMINICANO DE LAS TELECOMUNICACIONES (INDOTEL)

RESOLUCIÓN No. 079-18

QUE DECLARA LA EXTINCIÓN DE LOS DERECHOS SOBRE AUTORIZACIONES OTORGADAS POR EL INSTITUTO DOMINICANO DE LAS TELECOMUNICACIONES A FAVOR DE TRILOGY DOMINICANA, S. A.

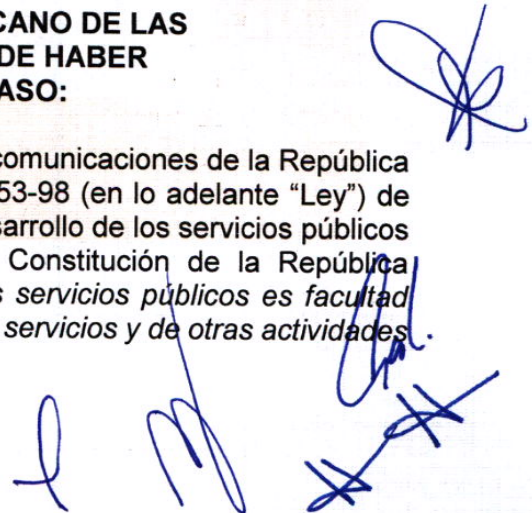
Con motivo de la solicitud de extinción de frecuencias presentada por la sociedad **TRILOGY DOMINICANA, S. A.**, actuando por órgano de su Consejo Directivo y de conformidad con las disposiciones de la Ley General de Telecomunicaciones, No. 153-98, de fecha 27 de mayo de 1998, publicada en la Gaceta Oficial No. 9983, reunido válidamente previa convocatoria, dicta la siguiente **RESOLUCIÓN:**

Antecedentes.-

1. En fecha 12 de febrero de 2018, la concesionaria **TRILOGY DOMINICANA, S. A.**, presentó la correspondencia No. 175247, mediante la cual solicita la formal extinción de derechos de uso que le han sido asignados por este ente regulador, sobre frecuencias del espectro radioeléctrico utilizadas en la operación de enlaces radioeléctricos, con ocasión de los servicios prestados por dicha concesionaria.
2. En ese sentido, en fecha 3 de julio de 2018, el entonces Departamento de Gestión del Espectro del **INDOTEL**, mediante su informe GER-M-000029-18, estableció los resultados de las evaluaciones realizadas a partir de la solicitud de extinción de frecuencias;
3. De igual forma, el Departamento de Autorizaciones del **INDOTEL**, en fecha 23 de octubre de 2018, observando las conclusiones técnicas contenidas en el documento referido en el numeral anterior, elaboró el informe No. DA-I-000123-18, señalando que procedía la declaración de extinción de derechos y efectos jurídicos sobre la asignación de las frecuencias que han sido debidamente señaladas y precisadas por los departamentos correspondientes y que constituyen el objeto de la presente resolución;
4. En virtud de todo lo anterior, mediante el citado memorando No. DA-M-000037-18, de fecha 23 de octubre de 2018, la Dirección de Autorizaciones del **INDOTEL**, remitió a la Dirección Ejecutiva, los casos abiertos en ocasión de las solicitudes presentadas por la sociedad **TRILOGY DOMINICANA, S. A.**, recomendando la declaración de extinción de los derechos y efectos jurídicos derivados de las frecuencias indicadas por los departamentos correspondientes del órgano regulador;

**EL CONSEJO DIRECTIVO DEL INSTITUTO DOMINICANO DE LAS
TELECOMUNICACIONES (INDOTEL), DESPUÉS DE HABER
ESTUDIADO Y DELIBERADO SOBRE EL CASO:**

CONSIDERANDO: Que el **INDOTEL** es el órgano regulador de las telecomunicaciones de la República Dominicana, creado por la Ley General de Telecomunicaciones, No. 153-98 (en lo adelante "Ley") de fecha 27 de mayo de 1998, con el objetivo de regular y supervisar el desarrollo de los servicios públicos de telecomunicaciones en nuestro país; que cabe señalar, que la Constitución de la República Dominicana establece en su artículo 147.3 que: *"La regulación de los servicios públicos es facultad exclusiva del Estado. La ley podrá establecer que la regulación de estos servicios y de otras actividades*



económicas se encuentre a cargo de organismos creados para tales fines”, lo cual, en el caso de las telecomunicaciones de la República Dominicana, ha sido delegado en el INDOTEL;

CONSIDERANDO: Que la Constitución, la Ley, el Plan Nacional de Atribución de Frecuencias (PNAF), las recomendaciones internacionales, los reglamentos de la Ley, entre los que se incluyen el Reglamento de Concesiones, Inscripciones en Registros Especiales y Licencias para prestar Servicios de Telecomunicaciones en la República Dominicana (en lo adelante “Reglamento de Licencias”) y el Reglamento General de Uso del Espectro Radioeléctrico (aprobado mediante Resolución No. 128-04), las normas y resoluciones dictadas por el órgano regulador, constituyen el marco legal y regulatorio vigente para el sector de las telecomunicaciones en la República Dominicana, incluyendo la operación de servicios privados de radiocomunicaciones en el territorio nacional, a través del uso de frecuencias del espectro radioeléctrico;

CONSIDERANDO: Que de conformidad con el artículo 66 de la Ley, dentro de las facultades del INDOTEL se encuentran la de gestión, administración y control del espectro radioeléctrico;

CONSIDERANDO: Que, de igual forma, la Ley en su artículo 67 establece que la utilización de las frecuencias del espectro radioeléctrico será gravada con un derecho anual; en ese sentido, el INDOTEL en virtud del mandato antes indicado, así como las disposiciones del Reglamento General de Uso del Espectro Radioeléctrico, de manera periódica procede a la facturación y cobro del Derecho de Uso de frecuencias del espectro radioeléctrico a los titulares de licencias;

CONSIDERANDO: Que, a raíz de dicho proceso, algunos de los sujetos obligados al pago del referido Derecho de Uso, han evaluado el empleo que realmente realizan de las frecuencias que les fueron asignadas por la autoridad competente, y han comunicado al órgano regulador su deseo de renunciar a ciertas frecuencias, habiendo comprobado que podían prescindir de algunas o todas ellas; siendo uno de estos sujetos obligados, la sociedad **TRILOGY DOMINICANA, S. A.**

CONSIDERANDO: Que una vez presentada al órgano regulador la solicitud de que se trata, es deber del INDOTEL examinar su competencia respecto de la misma, observando, en ese sentido, este Consejo Directivo del INDOTEL, lo dispuesto por la Ley en su artículo 3, literal “g”, en cuanto a que uno de los objetivos de interés público y social de la citada norma es: *“Garantizar la administración y el uso eficiente del dominio público del espectro radioeléctrico”;*

CONSIDERANDO: Que en virtud de lo que dispone el artículo 20 de la Ley, la licencia es el título habilitante aplicable al uso de frecuencias del espectro radioeléctrico; que conforme al literal “c” del artículo 78 de la Ley, dentro de las funciones del órgano regulador se encuentra la de *“otorgar, ampliar y revocar concesiones y licencias en las condiciones previstas por la normativa vigente, permitiendo la incorporación de nuevos prestadores de servicios de telecomunicaciones”;*

CONSIDERANDO: Que, el artículo 21.1 del Reglamento General de Uso del Espectro Radioeléctrico, aprobado mediante Resolución No. 128-04, señala lo siguiente: *“Será competencia exclusiva del Consejo Directivo del INDOTEL la asignación de frecuencias por medio de licencias, a los solicitantes de concesiones o inscripciones en el Registro Especial correspondiente, de servicios de radiocomunicaciones, cuando las respectivas solicitudes sean aprobadas”;*

CONSIDERANDO: Que es preciso señalar que de conformidad con el artículo 80.1 de la Ley, el Consejo Directivo del INDOTEL es la máxima autoridad del órgano regulador de las telecomunicaciones;

CONSIDERANDO: Que, en base a las disposiciones antes citadas, el Consejo Directivo del INDOTEL es la única instancia competente para la asignación de frecuencias, así como para decidir respecto de

todas las cuestiones relativas al espectro radioeléctrico, en consecuencia, corresponde al mismo conocer y decidir respecto de la presente solicitud de "cancelación" de licencias, lo cual implicaría la extinción de los derechos de uso que amparan los títulos habilitantes de referencia y que constituyen el objeto de la presente resolución;

CONSIDERANDO: Que conforme lo que dispone el literal "e" del artículo 78 de la Ley, una de las funciones del órgano regulador es "reglamentar y administrar, incluidas las funciones de control, mediante las estaciones de comprobación técnica de emisiones que al efecto se instalen, el uso de recursos limitados en materia de telecomunicaciones, tales como el dominio público radioeléctrico, las facilidades de numeración, facilidades únicas u otras similares";

CONSIDERANDO: Que a tenor de lo dispuesto por el literal "m" del artículo 84 de la Ley, el Consejo Directivo se encuentra facultado para adoptar cuantas decisiones sean necesarias para viabilizar el cumplimiento de las disposiciones contenidas en dicho texto legal;

CONSIDERANDO: Que la renuncia que ha realizado la concesionaria **TRILOGY DOMINICANA, S. A.**, a los derechos antes citados ha sido expresa, y por lo tanto, no existe lugar a la interpretación, habiendo sido comprobado por el **INDOTEL**, mediante la comunicación recibida por parte de la misma concesionaria la existencia de la voluntad inequívoca de que cesen, en lo inmediato, los derechos que le habían sido conferidos sobre las citadas frecuencias por la autoridad correspondiente;

CONSIDERANDO: Que la Licencia es un acto administrativo de carácter favorable, el cual beneficia al destinatario con la ampliación de su patrimonio jurídico, otorgándole o reconociéndole un derecho, una facultad, un *plus* de titularidad o de actuación y que puede extinguirse a consecuencia de una conducta o por decisión de su titular;

CONSIDERANDO: Que conforme ya ha manifestado este órgano regulador en decisiones relativas a esta cuestión, la extinción es la pérdida de un derecho por expiración de este e implica el fin de una situación jurídica, siendo la renuncia una de las causas que origina la misma; que, por su parte, la renuncia no es más que el acto de disposición por el cual una persona abandona voluntariamente un derecho ya surgido en su patrimonio (derecho sustancial o acción judicial), extingue este derecho (renuncia a un crédito, a un usufructo, a una servidumbre) o se abstiene de utilizar un medio de defensa o de una acción¹;

CONSIDERANDO: Que la renuncia tiene lugar cuando el interesado manifiesta expresamente su voluntad de declinar los derechos que el acto le acuerda y lo notifica a la autoridad, a partir de lo cual, se extingue el acto o el derecho al que se refiere, tal y como ha ocurrido en el presente caso, siempre que no se trate de un derecho de orden público, el cual resulta ser en todo momento irrenunciable;

CONSIDERANDO: Que los departamentos técnicos correspondientes de este ente regulador, han procedido a realizar los informes de lugar a los fines de determinar la procedencia sobre la extinción solicitada, los cuales han establecido sobre cuáles frecuencias, y por ende, títulos habilitantes, procedería una declaración de extinción;

CONSIDERANDO: Que el principio de racionalidad que consigna el numeral 4 del artículo 3 de la Ley No. 107-13 sobre los Derechos de las Personas en sus relaciones con la Administración y Procedimiento Administrativo, establece que: "[...] *La Administración debe actuar siempre a través de buenas decisiones administrativas que valoren objetivamente todos los intereses en juego de acuerdo con la buena gobernanza democrática*"; que asimismo, el mismo artículo 3 pero en su numeral 6 establece el

¹ Resolución No. 028-16 del Consejo Directivo del **INDOTEL** emitida en fecha siete 7 de diciembre de 2016.

principio de eficacia, expresando que en virtud de este: "[...] en los procedimientos administrativos las autoridades removerán de oficio los obstáculos puramente formales, evitarán la falta de respuesta a las peticiones formuladas, las dilaciones y los retardos";

CONSIDERANDO: Que, por todo cuanto ha sido precedentemente expuesto, este Consejo Directivo del **INDOTEL**, en virtud de sus atribuciones legales y reglamentarias, entiende procede declarar extintos los derechos y efectos jurídicos derivados de las autorizaciones otorgadas para el uso de las frecuencias que serán listadas en el ordinal "Primero" de la presente Resolución;

VISTA: La Constitución de la República Dominicana, proclamada el 13 de junio de 2015, en sus disposiciones citadas;

VISTA: La Ley General de las Telecomunicaciones No. 153-98, del 27 de mayo de 1998, en sus disposiciones citadas;

VISTA: La Ley No. 107-13 sobre los Derechos de las personas en sus relaciones con la administración y procedimiento administrativo;

VISTA: La Ley Orgánica de Administración Pública, No. 247-12 de fecha 14 de agosto de 2012;

VISTO: El Reglamento de Concesiones, Inscripciones en Registros Especiales y Licencias para Prestar Servicios de Telecomunicaciones en la República Dominicana, en sus disposiciones citadas;

VISTO: El Reglamento General de Uso del Espectro Radioeléctrico, en sus disposiciones citadas;

VISTA: Resolución No. 266-07 emitida por el Consejo Directivo del **INDOTEL** en fecha 18 de diciembre de 2007;

VISTA: Resolución No. 146-08 emitida por el Consejo Directivo del **INDOTEL** en fecha 23 de julio de 2008;

VISTA: Resolución No. 135-10 emitida por el Consejo Directivo del **INDOTEL** en fecha 22 de septiembre de 2010;

VISTA: Resolución No. 166-10 emitida por el Consejo Directivo del **INDOTEL** emitida en fecha 7 de diciembre de 2010;

VISTA: Resolución No. 015-11 emitida por el Consejo Directivo del **INDOTEL** emitida en fecha 24 de febrero de 2011;

VISTA: Resolución No. 095-11 emitida por el Consejo Directivo del **INDOTEL** emitida en fecha 29 de septiembre de 2011;

VISTA: Resolución No. 052-12 emitida por el Consejo Directivo del **INDOTEL** emitida en fecha 30 de mayo de 2012;

VISTA: La correspondencia identificada con el número 175247 recibida por el **INDOTEL** en fecha 12 de febrero de 2018 y depositada por la concesionaria **TRILOGY DOMINICANA, S. A.**;

VISTO: El informe No. GER-M-0000029-18 de fecha 3 de julio de 2018 elaborado por el Departamento de Gestión del Espectro de la Dirección de Espectro Radioeléctrico;

VISTO: El informe No. DA-I-000123-18 de fecha 23 de octubre de 2018 elaborado por el Departamento de Autorizaciones de la Dirección de Autorizaciones del **INDOTEL**;

VISTO: El memorando No. DA-M-000037-18, de fecha 23 de octubre de 2018, de la Dirección de Autorizaciones del **INDOTEL**;

VISTAS: Las demás piezas documentales que integran el presente expediente administrativo de la sociedad **TRILOGY DOMINICANA, S. A.**;

**EL CONSEJO DIRECTIVO DEL INSTITUTO DOMINICANO DE LAS
TELECOMUNICACIONES (INDOTEL), EN EJERCICIO DE SUS
FACULTADES LEGALES Y REGLAMENTARIAS,**

RESUELVE:

PRIMERO: DECLARAR EXTINTOS los derechos de los cuales es titular la sociedad **TRILOGY DOMINICANA, S. A.**, para el uso de las frecuencias en la operación de enlaces radioeléctricos que se indican a continuación:

No	Resolución	Frecuencia	Nombre Estacion.	Latitud	Longitud
1	95-11	11580.000	Beller (Tricom)	19.45128	-70.70380
	95-11	11090.000	Campo de Golf	19 27 12	70 42 60
2	266-07	11645.000	Boy Scouts	19 27 12.20	70 41 33.90
	266-07	11155.000	Circunvalación II	19 25 47.80	70 41 29.20
3	52-12	11595.000	Buena Vista (Santiago)	19°27'01.38"	70°42'29.36"
	52-12	11105.000	Campo de Golf	19°27'12.00"	70°43'00.00"
4	266-07	6024.270	Aguayo	19.25544	70.30766
	266-07	6276.310	Algarrobo	18 08 39.20	70 28 18
5	266-07	11635.000	Aerop. Cibao	19° 24' 06.82"	70° 36' 07.45"
	266-07	11145.000	El Limón	19°21'51.01"	70°36'16.09"
6	266-07	6197.240	Circunvalación II	19.42994	-70.69144
	266-07	5945.200	Circunvalacion	19 28 53.22	70 43 42.20
7	135-10	10627.500	Urb. Ens. Libertad	19°29'17.88"	70°43'10.92"
	135-10	10562.500	Circunvalación	19°28'53.22"	70°43'42.20"
8	15-11 / 95-11	10617.500	La Vega III	19°13'39.24"	70°31'23.46"
	15-11 / 95-11	10552.500	La Vega I	19°13'17.04"	70°31'45.12"
9	266-07	11665.000	Olimpyc	19 27 31.68	70 40 49.80
	266-07	11175.000	Monte Adentro	19°27'5.20"	70°38'0.50"
10	266-07	6256.540	Piedra Blanca	18° 50' 26.59"	70° 18' 42.91"
	266-07	6004.500	Casabito (Wintel)	19° 02' 16.80"	70° 31' 06.2"
11	95-11	11428.250	Playa Dorada II	19°46'51.08"	70°39'35.07"
	95-11	10938.250	Playa Dorada (PPE)	19°46'01.92"	70°39'06.84"
12	266-07	6226.890	SFM III	19° 18' 38.90"	70° 16' 01.00"
	266-07	5974.850	Aguayo	19°15'19.58"	70°18'27.58"

13	266-07	6414.670	Yamasa	18°46'27.48"	70°01'35.76"
	266-07	6162.630	La Naviza	18°57'42.20"	70°01'19.80"
14	266-07	11635.000	Romana III	18° 25' 10.17"	68° 59' 4.11"
	266-07	11145.000	Hollywood Plaza	18°26'5.39"	69° 0'13.28"
15	266-07	6123.100	HATO MAYOR	18 45 33.84	69 15 30.24
	266-07	6375.140	PENA ALTA	18°47'19.20"	69°22'56.40"
16	266-07	11665.000	Romana IV	18° 25' 53.56"	68° 58' 57.37"
	266-07	11175.000	Hollywood Plaza	18°26'5.39"	69° 0'13.28"
17	266-07	6266.420	HIGUEY	18°36'34.92"	68°49'05.02"
	266-07	6014.380	CRUCE LOS TOROS	18°27'35.68"	68°49'05.20"
18	266-07	6246.660	Ingenio Consuelo	18°33'13.38"	69°17'41.60"
	266-07	5994.620	Cesar Iglesias	18°27'38.30"	69°18'51.59"
19	266-07	11665.000	La Caleta	18° 27' 6.47	69° 40' 43.67
	266-07	11175.000	Riviera Del Caribe	18°27'45.72"	69°42'56.88"
20	166-10	6332.000	Cruce de Guerra	18°31'37.20"	69°44'26.52"
	166-10	6080.000	San Isidro	18°30'13.18"	69°48'00.22"
21	266-07	6083.570	ENS. OZAMA	18 29 06.36	69 52 16.68
	266-07	6335.610	CALEB MUEBLES	18°30'0.90"	69°53'19.10"
22	135-10	10632.500	Corales del Sur	18°28'39.94"	69°49'23.16"
	135-10	10567.500	San Isidro	18°30'15.64"	69°47'58.33"
23	266-07	6414.670	Guerra	18°33'30.27"	69°42'00.86"
	266-07	6162.630	San Isidro	18°30'15.53"	69°47'58.15"
24	52-12	11075.000	Sabana Perdida IV	18°32'35.48"	69°51'58.96"
	52-12	11565.000	Cancino Adentro	18°31'45.84"	69°50'34.44"
25	266-07	10915.000	Caleb Muebles	18.50025	-69.88864
	266-07	11405.500	Julio Verne	18 28 22.66	69 53 38.72
26	95-11	6004.500	Cristo Rey	18.49867	-69.92003
	95-11	6256.540	Arroyo Hondo I	18 29 47.89	69 56 22.02
27	266-07	6315.840	San Isidro	18.50366	-69.80006
	266-07	6063.800	Julio Verne	18 28 22.66	69 53 38.72
28	266-07	5955.080	LOS JARDINES	18°29'11.29"	69°57'46.40"
	266-07	6207.120	HERRERA 1	18°28'33.24"	69°58'17.76"
29	52-12	11445.000	Independencia	18.43588	-69.95717
	52-12	10955.000	INVI	18 25 36.84	69 58 32.8
30	266-07	11135.000	KENNEDY	18 30 25.56	69 56 48.12
	266-07	11625.000	HERRERA 1	18°28'33.24"	69°58'17.76"
31	135-10	11683.125	Res. Marien	18°26'23.64"	69°57'27.00"
	135-10	11193.125	Independencia	18°25'59.70"	69°57'45.22"
32	266-07	10795.000	VILLA JUANA	18°28'57.72"	69°54'21.96"
	266-07	11285.000	CALEB MUEBLES	18°30'0.90"	69°53'19.10"
33	266-07	11305.000	Microondas Nacionales	18.45050	-69.96416
	266-07	10815.000	Inplasca	18 26 16.69	69 59 1.68

34	15-11 / 166-10	6345.490	César Iglesias	18.46064	-69.31433
	15-11 / 166-10	6093.450	Peña Alta	18 47 19.21	69 22 56.39
35	95-11	6256.540	Peña Alta	18 47 19.21	69 22 56.39
	95-11	6004.500	San Isidro	18 30 13.68	69 48 00.00
36	95-11	6197.240	Peña alta	18 47 19.21	69 22 56.39
	95-11	5945.200	San Isidro	18 30 13.68	69 48 00.00
37	266-07	6226.890	Cruce los Toros	18.61349	-68.71256
	266-07	5974.850	Peña Alta	18 47 19.21	69 22 56.41
38	266-07	6404.790	Cruce los Toros	18.61349	-68.71256
	266-07	6152.750	Peña Alta	18 47 19.21	69 22 56.41
39	135-12	6093.450	Peña Alta	18°47'19.21"	69°22'56.39"
	135-12	6345.490	Cruce Los Toros	18°27'35.68"	68°49'05.20"
40	266-07	6345.490	HOLLYWOOD	18°26'5.39"	69° 0'13.28"
	266-07	6093.450	BARRANCA	18°25'33.71"	68°55'14.20"
41	146-08	7541.000	BARAHONA	18°12'38.59"	71°06'29.00"
	146-08	7709.000	Las Petacas	18°53'54.96"	70°43'30.00"
42	146-08	7541.000	INPLASCA	18°26'16.70"	69° 59'01.70"
	146-08	7709.000	MANACLAR	18°23'32.40"	70°21'32.50"
43	146-08	7681.000	MANACLAR	18°23'32.40"	70°21'32.50"
	146-08	7513.000	BARAHONA	18°12'38.59"	71°06'29.00"
44	166-10	7708.000	Monte Adentro	19.45134	-70.63350
	166-10	7554.000	La Naviza	18 57 42.20	70 01 19.80
45	266-07	7714.000	PICO ISABEL	19°45'39.00"	70°42'43.00"
	266-07	7560.000	ALTO BANDERA	18°48'45.50"	70°37'35.30"
46	15-11 / 166-10	10562.500	Playa Dorada	19.76683	-70.65264
	15-11 / 166-10	10627.500	Pico Isabel	19 45 39	70 42 43
47	266-07	6345.490	Playa Dorada	19 46 00.59	70 39 09.50
	266-07	6093.450	PICO ISABEL	19°45'39.00"	70°42'43.00"
48	266-07	5974.850	Circunvalación	18 48 45.5	70 37 35.3
	266-07	6226.890	Alto Bandera	18 48 45.50	70 37 35.30
49	266-07	6093.450	Circunvalación	18 48 45.5	70 37 35.3
	266-07	6345.490	Alto Bandera	18 48 45.50	70 37 35.30
50	95-11	6149.000	Monte Cristi	19°50'14.93"	71°38'27.06"
	95-11	6401.000	El Murazo	19°40'17.00"	70°56'58.00"
51	257-07	7940.000	Monte Cristi	19°50'14.93"	71°38'27.06"
	257-07	8250.000	Fort Liberte	19°36'52.00"	71°53'38.90"
52	166-10	5945.200	Cerro Alto	19 28 54.30	70 42 15.96
	166-10	6197.240	Monte Adentro	19 27 09.49	70 38 02.76
53	166-10	6093.125	Cerro Alto	19 28 54.30	70 42 15.96
	166-10	6345.163	Monte Adentro	19 27 09.49	70 38 02.76
54	266-07	11405.000	Cerro Alto	19.48743	-70.70061
	266-07	10915.000	Circunvalación	19 28 53.22	70 43 42.20

55	266-07	6123.100	EL MURAZO	19°40'17.00"	70°56'58.00"
	266-07	6375.140	CIRCUNVALACION	19°28'53.22"	70°43'42.20"
56	266-07	6404.790	LA NAVIZA	18°57'42.20"	70°01'19.80"
	266-07	6152.750	JULIO VERNE	18°28'24.60"	69°53'40.56"
57	266-07	6345.490	LA NAVIZA	18°57'42.20"	70°01'19.80"
	266-07	6093.450	JULIO VERNE	18°28'24.60"	69°53'40.56"
58	266-07	6286.190	LA NAVIZA	18°57'42.20"	70°01'19.80"
	266-07	6034.150	JULIO VERNE	18°28'24.60"	69°53'40.56"
59	266-07	6226.890	LA NAVIZA	18°57'42.20"	70°01'19.80"
	266-07	5974.850	JULIO VERNE	18°28'24.60"	69°53'40.56"
60	266-07	11135.000	Pto. Pta Airport	19° 45' 3.40"	70° 33' 37.50"
	266-07	11625.000	AILU	19°44'44.38"	70°35'15.68"
61	266-07	6404.790	EL HIGUERO	18 34 33.24	69 58 54.12
	266-07	6152.750	ALCARRIZOS 1	18 30 25.56	069 59 49.20
62	135-10	10567.500	Alcarrizos V	18°31'30.18"	70°01'27.41"
	135-10	10632.500	Alcarrizos I	18°31'15.96"	70°00'42.84"
63	135-10	6131.130	Los Tres Ojos	18°29'07.30"	69°50'23.04"
	135-10	6383.170	Alma Rosa	18°29'38.90"	69°50'44.99"
64	166-10	6010.230	Sabana Iglesia	19°19'14.55"	70° 45' 23.56"
	166-10	6262.230	Amaceyes	19°30'24.10"	70°31'21.70"
65	166-10	6404.790	Tamayo	18°23'17.52"	71°13'00.84"
	166-10	6152.790	Barahona II	18°12'27.50"	71°06'05.70"
66	95-11	11138.125	Barahona III	18°13'01.33"	71°05'50.07"
	95-11	11628.125	Barahona II	18°12'27.50"	71°06'05.70"
67	266-07	11615.000	La Romana - Airport	18° 27' 21.64"	68° 54' 35.25"
	266-07	11125.000	Barranca	18°25'33.71"	68°55'14.20"
68	15-11 / 95-11	10552.500	Res. Mainardi	19°26'07.74"	70°43'35.28"
	15-11 / 95-11	10617.500	Barranquita	19°25'10.10"	70°43'06.39"
69	95-11	6140.164	Cortecito II	18°41'30.84"	68°25'20.64"
	95-11	6393.054	Bavaro II	18°39'56.16"	68°24'42.12"
70	135-10	10562.500	Bayahibe II	18°20'48.12"	68°49'15.24"
	135-10	10627.500	Bayahibe	18°22'04.58"	68°49'51.74"
71	135-10	6402.937	Falconbridge	18°55'35.76"	70°22'03.97"
	135-10	6150.897	Bonao I	18°55'52.28"	70°24'27.65"
72	95-11	10567.500	Bonao VI	18°55'43.88"	70°25'25.86"
	95-11	10632.500	Bonao I	19°55'54.12"	70°44'22.56"
73	135-10	10627.500	Villa Satellite	18°33'18.50"	69°53'50.53"
	135-10	10562.500	Buena Vista II	18°31'58.08"	69°54'03.96"
74	266-07	11165.000	Carretera Sosua	19° 46' 26.99"	70° 26' 49.20"
	266-07	11655.000	Cabarete	19°45'14.40"	70°25'4.40"
75	266-07	6063.800	Gaspar Hernandez	19°37'28.90"	70°17'10.10"
	266-07	6315.840	Cabarete	19°45'14.40"	70°25'4.40"

76	15-11 / 95-11	10567.500	Cabarete II	19°44'58.92"	70°24'05.04"
	15-11 / 95-11	10632.500	Cabarete	19°45'14.40"	70°25'04.44"
77	266-07	6414.670	Ens. Ozama II	70°01'35.76"	69° 52' 14.94"
	266-07	6162.630	Caleb Muebles	18°30'0.90"	69°53'19.10"
78	266-07	6187.360	Los Tres Brazos	18°31'01.76"	69°52'52.65"
	266-07	5935.320	Caleb Muebles	18°30'0.90"	69°53'19.10"
79	52-12	10945.000	Sabana Perdida V	18°33'10.48"	69°52'04.26"
	52-12	11435.000	Cancino Adentro	18°31'45.84"	69°50'34.44"
80	15-11 / 95-11	10647.500	Reparto Consuelo II	19°28'38.64"	70°41'04.92"
	15-11 / 95-11	10582.500	Cerro Alto	19°28'54.84"	70°42'15.12"
81	15-11 / 95-11	10627.500	San Pedro V	18°28'17.38"	69°18'06.02"
	15-11 / 95-11	10562.500	Cesar Iglesia	18°28'17.38"	69°18'06.02"
82	15-11	10617.500	San Pedro VI	18°28'17.38"	69°18'06.02"
	15-11	10552.500	Cesar Iglesia	18°28'17.38"	69°18'06.02"
83	95-11	6414.610	La Barranquita	19.41833	-70.71944
	95-11	6162.570	Circunvalacion	19 28 53.22	70 43 42.20
84	266-07	10795.000	Mejoramiento Social	19 27 52.20	70 42 00.36
	266-07	11285.000	Circunvalación	19°28'53.22"	70°43'42.20"
85	95-11	10592.500	Campo de Golf	19 27 12.78	70 42 59.83
	95-11	10657.500	Circunvalación	19 26 53.22	70 43 43.20
86	52-12	11445.000	Las Colinas II	19°28'51.60"	70°43'04.80"
	52-12	10955.000	Circunvalación	19°28'55.20"	70°43'40.08"
87	135-10	6155.839	Res. Thomen	19°25'26.00"	70°40'53.50"
	135-10	6407.879	Circunvalación II	19°25'50.52"	70°41'29.40"
88	15-11	10577.500	Los Tres Ojos II	18°28'46.56"	69°50'01.68"
	15-11	10642.500	Corales del Sur	18°28'39.72"	69°49'23.16"
89	95-11	5803.000	Congeladores del Caribe	18°38'39.32"	69°57'03.10"
	95-11	5741.000	San Felipe	18°34'24.96"	68°55'04.44"
90	266-07	5994.620	Las Guaranas	19°11'35.20"	70°12'30.90"
	266-07	6246.660	Cotuí	19° 3'26.59"	70° 9'13.19"
91	266-07	6113.220	Castillo	19° 12' 32.76"	70° 01' 49.8"
	266-07	6365.260	Cotuí	19° 03' 26.59"	70°09'13.19"
92	266-07	11125.000	La Mata	19°05'48.10"	70°09'33.80"
	266-07	11615.000	Cotuí	19° 3'26.59"	70° 9'13.19"
93	166-10	6051.800	Higüey II	18°37'18.73"	68°43'04.44"
	166-10	6303.840	Cruces de los Toros	18°27'35.68"	68°49'05.20"
94	266-07	5984.730	Luperon	19°53'21.30"	70°57'49.40"
	266-07	6236.770	El Murazo	19°40'17.00"	70°56'58.00"
95	266-07	6014.380	San José de Las Matas	19°20'30.20"	70°56'03.80"
	266-07	6266.420	El Murazo	19°40'17.00"	70°56'58.00"
96	166-10	6265.100	Laguna Salada	19° 38' 49.90"	71° 5' 17.49"
	166-10	6013.100	El Murazo	19°40'17.00"	70°56'58.00"

97	266-07	5964.970	Guazumita	19°36'10.10"	70° 58' 48.80"
	266-07	6217.010	El Murazo	19°40'17.00"	70°56'58.00"
98	166-10	6415.000	Sabaneta	19°28'41.89"	71°20'23.99"
	166-10	6163.000	El Murazo	19°40'17.00"	70°56'58.00"
99	15-11 / 95-11	10587.500	Jacagua	19°30'15.48"	70°42'22.68"
	15-11 / 95-11	10652.500	Ens. Jose Reyes	19°29'53.88"	70°44'10.32"
100	15-11 / 95-11	10572.500	Villa Altagracia II	18°40'44.23"	70°10'30.46"
	15-11 / 95-11	10637.500	Guananito	18°42'34.92"	70°13'27.84"
101	266-07	11615.000	6 De Noviembre	18° 25' 57.44	70° 1' 32.49
	266-07	11125.000	Haina	18°24'57.96"	70°02'21.84"
102	95-11	6335.610	QUALA	No suministrada	
	95-11	6083.570	Haina	18°24'57.96"	70°02'21.84"
103	266-07	11665.000	Nigua	18° 23' 40.30"	70° 02'19.10"
	266-07	11175.000	Haina II	18°25'31.50"	69°59'45.40"
104	266-07	6187.360	LOS ALCARRIZOS	18 30 25.56	69 59 49.20
	266-07	5935.320	HERRERA 1	18°28'33.24"	69°58'17.76"
105	266-07	11155.000	LA YUCA	18 29 44.88	69 58 04.08
	266-07	11645.000	HERRERA 1	18°28'33.24"	69°58'17.76"
106	266-07	6187.360	Engombe	18° 28' 10.88"	69° 59' 53.55"
	266-07	5935.320	Herrera II	18°27'46.40"	69°59'3.01"
107	95-11	11172.500	Manoguyabo III	18°29'33.96"	70°00'17.83"
	95-11	11662.500	Herrera II	18°27'40.52"	69°58'56.21"
108	266-07	6187.360	Altos de Chavón	18° 24' 32.56"	68° 53' 6.75"
	266-07	5935.320	Hollywood Plaza	18°26'5.39"	69° 0'13.28"
109	166-10	11695.500	Romana V	18°24'53.46"	68°58'33.13"
	166-10	11195.500	Hollywood Plaza	18°26'04.92"	69°00'19.08"
110	135-10	11183.125	Los Trinitarios	18°30'49.46"	69°50'03.06"
	135-10	11673.125	Invivienda	18°30'44.71"	69°49'28.85"
111	266-07	6162.630	La Victoria	18° 35' 33.46"	69°51'9.51"
	266-07	6414.670	Jacobo Majluta	18°32'59.32"	69°54'11.88"
112	15-11 / 95-11	10602.500	Jarabacoa II	19°07'35.79"	70°38'31.99"
	15-11 / 95-11	10667.500	Jarabacoa	19°07'50.81"	70°39'35.64"
113	166-10	6378.229	El Puerto	19.17475	-70.58958
	166-10	6126.890	Jarabacoa Cerro Tricom	19 07 49	70 39 36.70
114	95-11	6405.000	KM-28	18°34'17.47"	70° 05' 45.60"
	95-11	6153.000	Km-22	18°33'25.31"	70° 03' 30.20"
115	266-07	6034.150	Barranca	18 25 33.71	68 55 14.20
	266-07	6286.190	La Antena	18 26 53.12	69 07 13.73
116	52-12	11145.000	Boca Chica III	18°26'51.14"	69°38'00.21"
	52-12	11635.000	La Caleta	18°27'01.01"	69°40'02.28"
117	135-10	10562.500	Villa Marina	18°29'12.48"	69°58'17.40"
	135-10	10627.500	La Yuca	18°29'45.96"	69°58'10.92"

118	166-10	6365.260	Neiba	18°28'55.80"	71°25'09.90"
	166-10	6113.220	Las Petacas	18°34'18.30"	71°26'43.90"
119	15-11 / 95-11	10602.500	Las Terrenas II	19°18'32.88"	69°34'05.12"
	15-11 / 95-11	10667.500	Las Terrenas I	19°19'05.99"	69°32'19.00"
120	166-10	6335.345	San Juan II	18°48'13.36"	71°13'38.71"
	166-10	6083.000	Loma de Nova	18°47'48.80"	71°28'04.30"
121	266-07	11185.000	Arroyo Hondo V	18°30'15.69"	69°55'45.23"
	266-07	11685.000	Los Jardines	18°29'11.29"	69°57'46.40"
122	166-10	6373.287	La Puya	18°30'23.22"	69°56'16.22"
	166-10	6121.247	Los Jardines	18°29'11.29"	69°57'46.40"
123	15-11 / 95-11	6340.040	Paya	18°15'29.30"	70°15'55.44"
	15-11 / 95-11	6088.000	Manaclar	18°15'44.03"	70°21'30.56"
124	36-09	11143.125	Barrio Holguin	18°28'54.48"	69°58'51.24"
	36-09	11633.125	Manogwayabo	18°28'48.00"	69°59'29.04"
125	36-09	6121.247	Barrio Duarte	18°30'38.10"	69°49'46.70"
	36-09	6373.287	Mendoza	18°30'03.71"	69°50'07.65"
126	52-12	5935.320	La Moneda	18°29'14.39"	69°48'25.16"
	52-12	6187.360	Mendoza II	18°29'43.58"	69°48'50.22"
127	266-07	6123.100	Cesar Iglesias	18.46064	-69.31433
	266-07	6375.140	Miramar	18 24 39.60	69 60 58.90
128	15-11 / 95-11	10582.500	Moca IV	19°23'38.40"	70°31'35.76"
	15-11 / 95-11	10647.500	Moca I	19°23'48.84"	70°31'15.96"
129	95-11	6412.820	San Victor	19°27'10.88"	70°31'59.79"
	95-11	6160.780	Monte Adentro	19°27'04.82"	70°38'00.60"
130	266-07	6103.330	El Catei - Airport	19° 15' 32.50"	69° 43' 31.40"
	266-07	6355.370	Nagua	19°22'25.90"	69°51'12.30"
131	266-07	5935.320	Cabrera	19°38'28.50"	69°54'17.50"
	266-07	6187.360	Nagua	19°22'25.90"	69°51'12.30"
132	166-10	6083.000	Duverge	18°23'18.24"	71°33'06.12"
	166-10	6335.000	Neiba	18°28'55.80"	71°25'09.90"
133	266-07	6375.140	Palenque	18°15'41.27"	70°09'12.01"
	266-07	6123.100	Nizao	18°14'45.82"	70°12'43.92"
134	95-11	11045.000	Palma Real	18°31'14.80"	69°58'55.10"
	95-11	11575.000	Pantoja	18°32'04.56"	69°59'36.24"
135	166-10	10552.500	Nizao	18°14'45.90"	70°12'33.69"
	166-10	10617.500	Paya(Viva)	18°15'44.03"	70° 15' 55.52"
136	266-07	6325.720	Ingenio Quisqueya	18° 33' 13.18"	69° 24' 20.86"
	266-07	6073.680	Pena Alta	18°47'19.20"	69°22'56.40"
137	266-07	6236.770	Cabarete	19.75389	-70.41792
	266-07	5984.730	Pico Isabel	19 45 39.0	70 42 43.0
138	166-10	11590.125	Cancino	18°31'00.08"	69°51'31.36"
	166-10	11100.125	Plaza Rosa	18°30'48.02"	69°50'42.18"

139	95-11	10637.500	Lucerna	18°31'14.47"	69°50'44.51"
	95-11	10572.500	Plaza Rosa	18°30'50.55"	69°50'40.54"
140	15-11 / 95-11	10572.500	Puerto Plata VIII	19°47'22.56"	70°42'36.72"
	15-11 / 95-11	10637.500	Puerto Plata IV	19°47'40.31"	70°42'15.91"
141	95-11	11627.500	Punta Cana III	19°31'03.08"	68°23'01.08"
	95-11	11137.500	Punta Cana I	18°32'39.12"	68°21'57.96"
142	266-07	6246.660	Fantino II	19°07'23.80"	70°17'49.50"
	266-07	5994.620	Ranchito	19 10 39.40	70 23 11.18
143	15-11	10552.500	Cerros de Gurabo	19°28'54.36"	70°41'04.56"
	15-11	10617.500	Rep. Consuelo	19°28'20.00"	70°40'53.00"
144	52-12	10955.000	La Caleta II	18°27'10.44"	69°40'49.08"
	52-12	11445.000	Riviera del Caribe	18°27'45.72"	69°42'56.88"
145	15-11 / 95-11	10562.500	Los Mina	18.50906	-69.86819
	15-11 / 95-11	10627.500	Sabana Perdida	18 31 36.98	69 52 25.68
146	95-11	6053.920	Buena Vista II	18.53313	-69.90559
	95-11	6305.960	Sabana Perdida	18 31 36.98	69 52 25.68
147	135-10	10592.500	Villa Mella II	18°32'20.76"	69°54'31.68"
	135-10	10657.500	Sabana Perdida	18°31'16.98"	69°52'25.68"
148	266-07	6113.220	Urb. Charles de Gaulle	18° 32' 55.85"	69° 52' 52.33"
	266-07	6365.260	Sabana Perdida II	18°32'47.98"	69°51'39.10"
149	266-07	6365.260	Rio San Juan	19° 38' 40.90"	70° 4' 42.00"
	266-07	6113.220	Sabaneta de Yasica	19° 40' 44.32"	70° 22' 23.90"
150	135-10	10552.500	San Cristobal IV	18°25'13.55"	70°06'48.71"
	135-10	10617.500	San Cristobal El Cerro	18°24'28.51"	70°07'25.32"
151	166-10	6335.610	Santana	18°16'43.38"	70°12'23.30"
	166-10	6083.570	San Cristobal I (Cerro)	18°24'31.14"	70°07'23.70"
152	166-10	11065.000	Riviera del Caribe	18 30 13.18	69 48 0.22
	166-10	11555.000	San Isidro	18 30 13.18	69 48 0.22
153	266-07	6414.670	Sabana Perdida	18.52694	-69.87380
	266-07	6162.630	San Isidro	18 30 13.18	69 48 0.22
154	36-09	11172.500	Prados de San Luis	18°31'58.04"	69°47'41.93"
	36-09	11662.150	San Isidro	18°30'15.41"	69°47'58.60"
155	15-11 / 95-11	10627.500	Villa Carmen	18°30'03.24"	69°49'15.96"
	15-11 / 95-11	10562.500	San Isidro	18°30'15.64"	69°47'58.33"
156	166-10	6155.839	Paya	18°15'29.30"	70°15'55.44"
	166-10	6407.879	Santana	18°16'43.38"	70°12'23.30"
157	95-11	11429.500	Guavaberry	18°27'08.54"	69°25'07.83"
	95-11	10939.500	Talanquera	18°25'32.88"	69°25'40.08"
158	166-10	6123.100	Vicente Noble	18° 22' 56.30"	71° 10' 47.50"
	166-10	6375.140	Tamayo	18°10'07.25"	71°16'50.52"
159	95-11	11647.500	La Vega IV	19°13'33.09"	70°32'01.94"
	95-11	11157.500	Telecable Central	19°13'53.81"	70°30'00.93"


160	266-07	6162.630	Plaza Lama	18.46002	-69.93977
	266-07	6414.670	Torre Alessandra	18 28 9.34	69 56 1.57
161	166-10	6142.870	Cabral	18°14'55.90"	71°13'15.40"
	166-10	6394.910	Vicente Noble	18°10'07.25"	71°16'50.52"
162	52-12	10945.000	Villa Duarte II	18°28'46.45"	69°52'33.06"
	52-12	11435.000	Villa Duarte I	18°28'20.28"	69°52'10.96"
163	266-07	5984.730	La Canela	19° 28' 29.44"	70° 48' 50.33"
	266-07	6236.770	Villa Gonzalez	19°32'33.36"	70°47'33.72"
164	166-10	6286.240	Algarrobo	19 08 39.19	70 28 18.12
	166-10	6034.150	Amaceyes	19 30 24.10	70 31 21.70

SEGUNDO: DISPONER la actualización del **Registro Nacional de Frecuencias**, en el entendido de que a partir de la fecha de notificación de la presente resolución, las frecuencias indicadas en los Certificados de Licencias antes mencionados deberán figurar en el mencionado Registro como disponibles para fines de posteriores asignaciones.


TERCERO: ORDENAR a la Dirección Ejecutiva del **INDOTEL** la notificación de una copia certificada de la presente Resolución a la sociedad **TRILOGY DOMINICANA, S. A.** así como su publicación en el Boletín Oficial del **INDOTEL** y la publicación en el portal institucional que mantiene el **INDOTEL** en la Internet, en cumplimiento de las disposiciones de la Ley General de Libre Acceso a la Información Pública, No. 200-04 y su Reglamento de Aplicación.

Así ha sido aprobada, adoptada y firmada la presente Resolución a unanimidad de votos del Consejo Directivo del **Instituto Dominicano de las Telecomunicaciones (INDOTEL)**, en la ciudad de Santo Domingo de Guzmán, Distrito Nacional, capital de la República Dominicana, hoy día siete (7) del mes de noviembre del año dos mil dieciocho (2018).


Firmados:



Luis Henry Molina Peña
Presidente del Consejo Directivo



Yván L. Rodríguez
En representación del Ministro de
Economía, Planificación y Desarrollo
Miembro Ex Oficio del Consejo Directivo



Nelson José Guillén Bello
Miembro del Consejo Directivo



Marcos Peña Rodríguez
Miembro del Consejo Directivo



César García Lucas
Director Ejecutivo interino
Secretario del Consejo Directivo